

# M ě s t s k ý ú ř a d J i č í n

## *odbor dopravy - oddělení silničního hospodářství*

17.listopadu 16, 506 01 Jičín

e-mail: [doprava@mujicin.cz](mailto:doprava@mujicin.cz)

Č.j.: **MuJc/2026/9331/DOP/MoE**

V Jičíně dne: **19.3.2026**

Vyřizuje: **Ing. Moravcová**

Telefon: **493 545 419**

*Titl.:*

**IMDV Horka s.r.o.**

**Nedaříž 25**

**514 01 Jilemnice**

## **VEŘEJNÁ VYHLÁŠKA**

### **Opatření obecné povahy - přechodná úprava provozu**

Odbor dopravy MěÚ Jičín, rozhodující v přenesené působnosti podle ustanovení § 61 odst. 1 zákona č. 128/2000 Sb., o obcích, jako příslušný úřad obce s rozšířenou působností podle ustanovení § 124 odst. 6 zák. č. 361/2000 Sb., o provozu na pozemních komunikacích a podle ust. 77 odst. 1 písm. c) uvedeného zák. č. 361/2000 Sb., na základě písemné žádosti, kterou podal žadatel: IMDV Horka s.r.o., Nedaříž 25, 514 01 Jilemnice, IČO: 27535151 zastoupený firmou SAVOZ s.r.o., U Kamene 1266, 560 01 Jičín, IČO: 25959212 (dále žadatel) dne 30.1.2026 a po dohodě s dopravním inspektorátem Policie České republiky Krajského ředitelství policie Královéhradeckého kraje (dále jen „DI PČR KŘP KHK“) vedeného pod č.j.: KRPH-15108-3/ČJ-2026-050406 ze dne 11.2.2026,

### ***vydává žadateli stanovení přechodného dopravního značení***

*formou opatření obecné povahy dle ust. § 171 zák. č. 500/2004 Sb., správní řád*

na silnicích II/280, II/501 a III/2807 – Libáň, Kopidlno, Jičíněves, Veliš, Bukvice, Střevec, Bystřice, Staré Hrady a Sedliště pro akci „výstavba vodovodu“ v termínu od **31.3.2026 do 10.8.2026**.

Dopravní značení bude provedeno dle příložené situace a v souladu s vyhl. č. 294/2015 Sb., zák. č. 361/2000 Sb., dále podle příslušných ČSN týkajících se dopravního značení, resp. v souladu s Příručkou pro označování pracovních míst na silnicích a dálnicích - schváleno MD pod č.j.: MD-39682/2023/930/3 ze dne 24.11.2023

### **za těchto podmínek:**

1) Dopravní značení bude provedeno podle přílohy a dle písemného vyjádření DI PČR KŘP KHK č.j.: KRPH-15108-3/ČJ-2026-050406 ze dne 11.2.2026. Značení, které je v kolizi s touto úpravou, bude zakryto.

2) Při akci nesmí být ohrožena bezpečnost silničního provozu, a to ani chodců.

3) Velikost dopravních značek bude **základní** a provedení značek (typ) bude **reflexní**.

4) Dopravní značení bude provedeno nejpozději do zahájení akce. Po jejím ukončení bude značení neprodleně odstraněno.

5) Za provedení tohoto stanovení odpovídá: **IMDV Horka s.r.o., Nedaříž 25, 514 01 Jilemnice, IČO: 27535151, kontaktní osoba Svatopluk Čech, tel.: 602292440.**

Odůvodnění:

O výše uvedené stanovení byl požádán odbor dopravy MěÚ Jičín dne 11.3.2026. K žádosti byl doložen souhlas policie jako příslušného dotčeného orgánu. Správní orgán se s tímto vyjádřením ztotožňuje. Vzhledem k tomu, že jde o umístění dopravních značek ukládajících účastníku silničního provozu povinnosti odchylné od obecné úpravy provozu na pozemních komunikacích, se dle ust. § 77 odst. 5 zák. č. 361/2000 Sb. realizuje stanovení dopravního značení formou opatření obecné povahy podle části šesté zák. č. 500/2004 Sb., správní řád.

Poučení:

Podle ust. § 173 odst. 2 správního řádu nelze proti stanovení vydaném opatřením obecné povahy podat opravný prostředek. Stanovení vydané opatřením obecné povahy nabývá účinnosti pátým dnem po dni vyvěšení vyhlášky.

Ing. Martin Duczynski  
vedoucí odboru dopravy  
Městského úřadu Jičín

Příloha: 6x situace dopr. značení

Toto opatření musí být vyvěšeno na úřední desce orgánu, který písemnost doručuje, po dobu 15 dnů a zveřejněno způsobem umožňujícím dálkový přístup. Opatření obecné povahy se zveřejňuje též na úředních deskách obecních úřadů v obcích, jejichž správních obvodů se opatření obecné povahy týká, pokud se opatření vztahuje k provozu v zastavěném území obce nebo může-li dojít ke zvýšení hustoty provozu v zastavěném území dotčené obce.

Vyvěšeno dne:

Sejmuto dne:

Obdrží:

DI PČR KŘP KHK, SpSil KHK

**dotčená Obec: Libáň, Kopidlno, Jičíněves, Veliš, Bukvice, Střevač, Bystřice, Staré Hrady a Sedliště - žádáme o vyvěšení**

# Libáň - úplná uzavírka

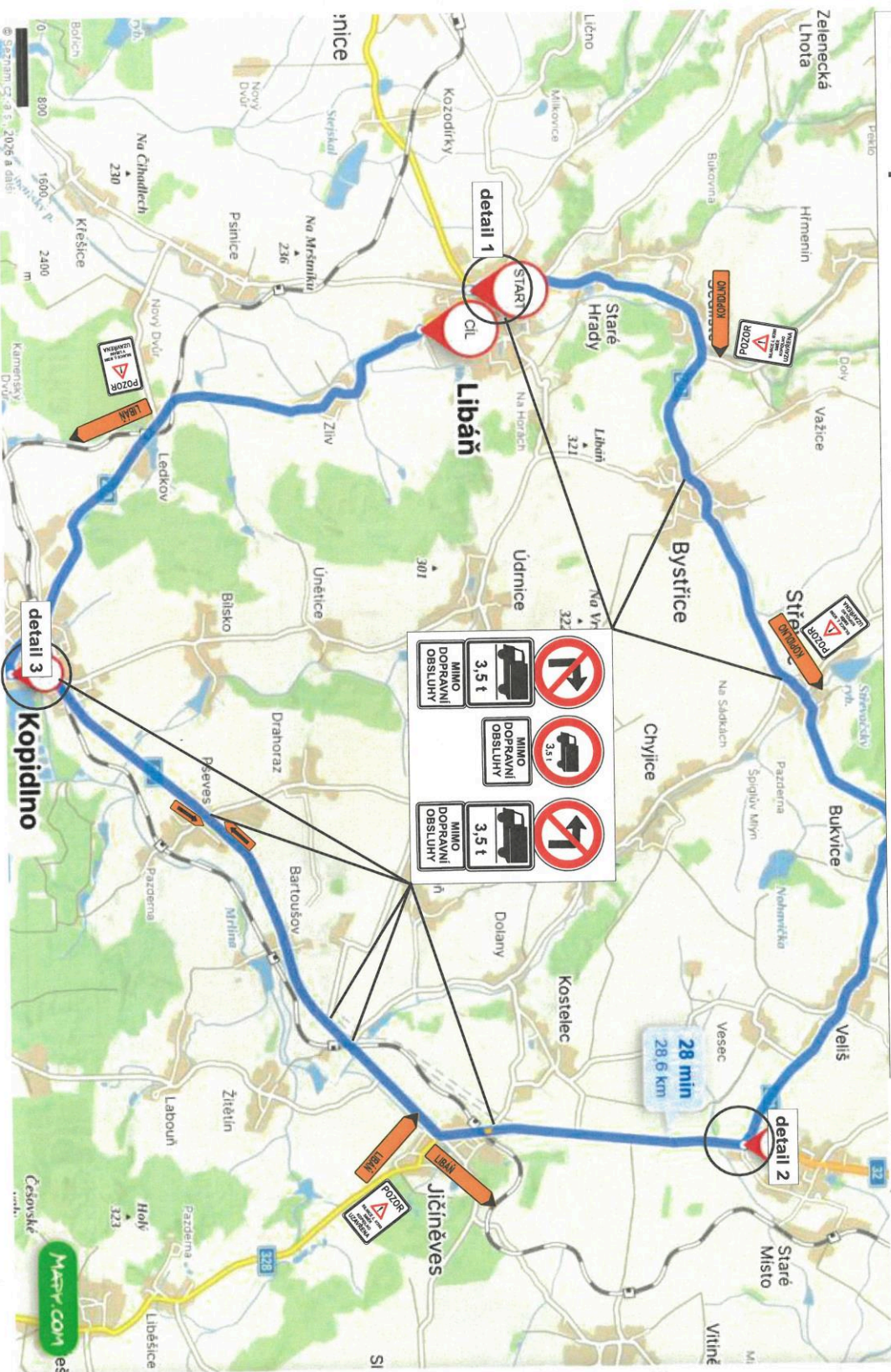


**POZOR**  
SILNICE s. II/280  
SMĚR  
KOPIDLNO  
AVRENA

200  
300  
m

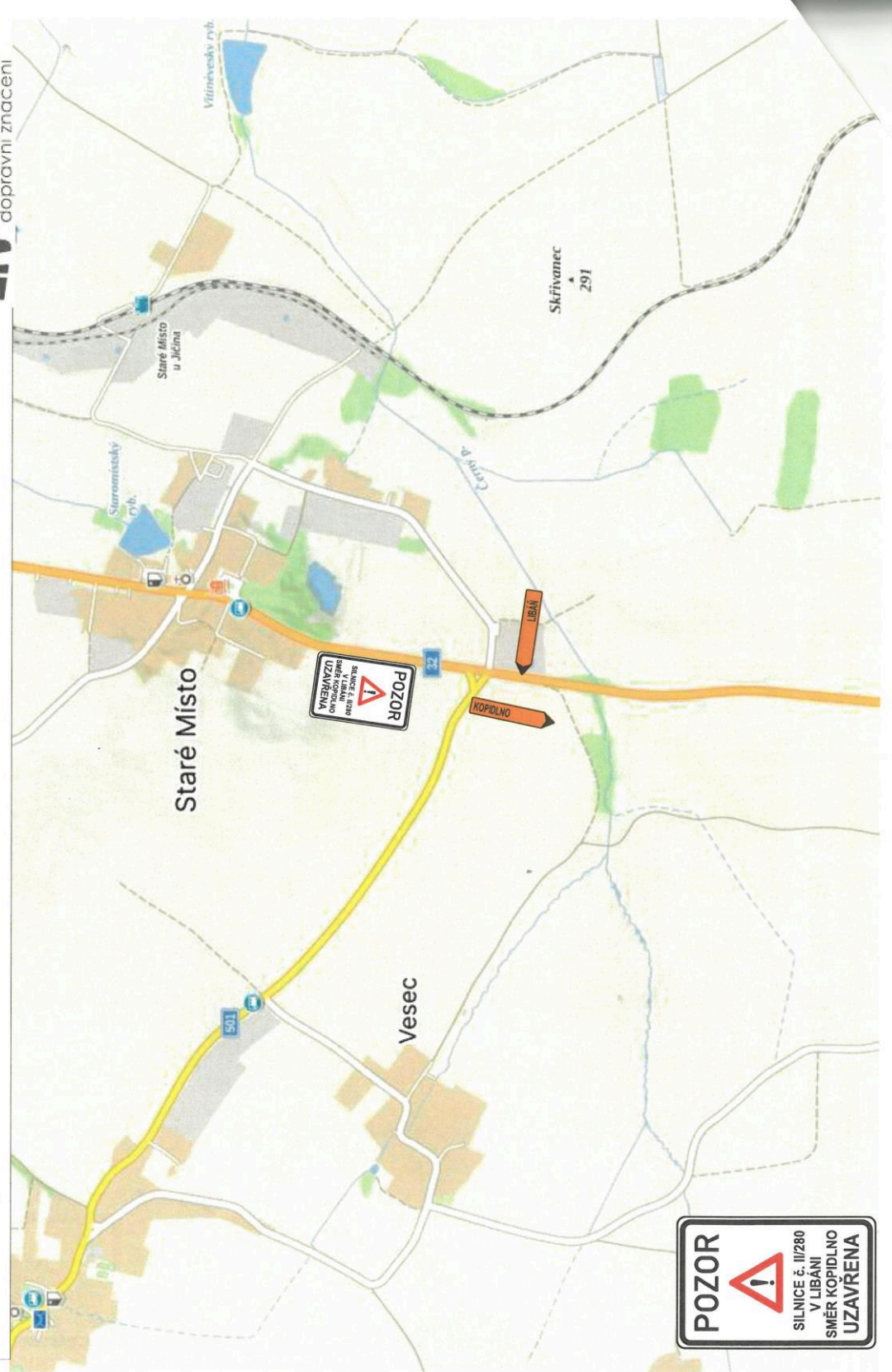
MAPY.COM

# Libáň - úplná uzavírka - objízdná trasa

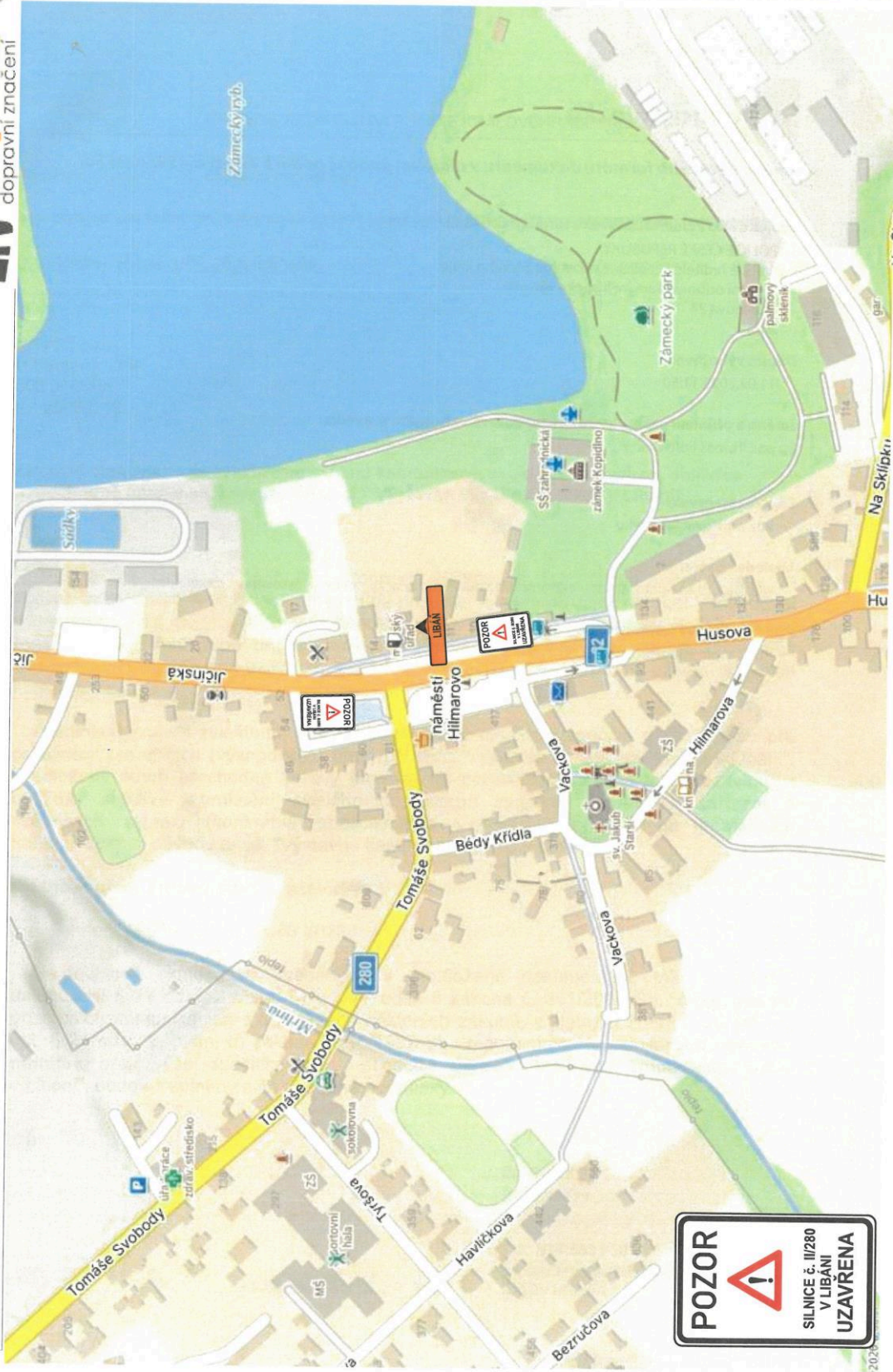




**Libáň - úplná uzavírka - detail 2**



# Libáň - úplná uzavírka - detail 3



# Libáň - úplná uzavírka - detail 4

