





















LEGENDA

-  Hranice kraje
-  Hranice ORP
-  Řešené území
-  Silnice I. třídy
-  Silnice II. třídy
-  Železnice - stav
-  Koridor územní rezervy pro kapacitní silnici S5 (dle PÚR ČR)
-  Koridor dálnice II. třídy (dle ZÚR)
-  Koridor silnice I. třídy (dle ZÚR)
-  Koridor silnice II. třídy (dle ZÚR)
-  Koridor elektrického vedení VVN dle ZÚR - návrh
-  Koridor VTL plynovodu dle ZÚR - návrh
-  Nadregionální biokoridor dle ZÚR
-  Regionální biokoridor dle ZÚR
-  Regionální biocentrum dle ZÚR
-  Hranice chráněné oblasti přirozené akumulace vod
-  Obec s rozšířenou působností pro obec Bystřice
-  Obec s pověřeným úřadem pro obec Bystřice

Záznam o účinnosti

Správní orgán, který ÚP vydal:	Zastupitelstvo obce Bystřice
Datum nabytí účinnosti ÚP Bystřice:	9. 12. 2017
Pořizovatel:	Obecní úřad Bystřice
Oprávněná úřední osoba pořizovatele:	Martina Sálková Vlčková
Funkce:	starostka obce
Podpis:	

Otisk úředního razítka:




Realizováno za finanční podpory
Královéhradeckého kraje



ODŮVODNĚNÍ ÚZEMNÍHO PLÁNU BYSTŘICE VÝKRES ŠIRŠÍCH VZTAHŮ

2

Projektant:	REGIO, projektový ateliér s.r.o.		
Autorský kolektiv:	Ing. arch. Jana Šejvlíková, Ing. Zlata Macháčová, RNDr. Lukáš Zemánek, Ph.D., Jan Harčarik, Pavel Kupka, Lucie Hostáková, Ing. Zuzana Baladová		
Objednatel:	Obec Bystřice	Návrh:	Září 2016
Měřítko:	1 : 100 000	Vydání ÚP:	Listopad 2017